







KIEL-MARKETING

Anfahrtsbeschreibung aus Richtung Flensburg

Kiel-Marketing GmbH/e.V.
Andreas-Gayk-Str. 31 b
Neues Rathaus – EG
24103 Kiel

Geschäftsbereiche:
Tourismus – Tourist- Information Kiel
Sailing & Business
City- und Stadtmanagement

- Verlassen Sie die B200 und fahren an der **Anschlußstelle Flensburg** auf die **A7** in Richtung Hamburg, Kiel . Folgen Sie der A7 für ca. 60 km. 
- Wechseln Sie am Autobahnkreuz Rendsburg von der **A7** auf die **A210** in Richtung Kiel, Bredenbek . Folgen Sie der A210 für ca. 22 km 
- Wechseln Sie am Autobahnkreuz Kiel-West von der **A210** auf die **A215** in Richtung, Kiel-Mitte . Folgen Sie der A215 für ca. 3 km 
- Sie passieren jetzt die Ortseinfahrt von **Kiel**. 
- Verlassen Sie die **A215** in Richtung Zentrum, Fähren und fahren auf die **L325**. Folgen Sie dem Straßenverlauf für 15 m.
- Verlassen Sie die **L325** und fahren weiter geradeaus auf den **Schützenwall**. Folgen Sie dem Straßenverlauf für 900 m.
- Verlassen Sie den **Schützenwall** und fahren weiter geradeaus auf den **Schützenwall**. Folgen Sie dem Straßenverlauf für 200 m.
- Verlassen Sie den **Schützenwall** und fahren weiter geradeaus auf die **Adelheidstraße**. Folgen Sie dem Straßenverlauf für 70 m.
- Verlassen Sie die **Adelheidstraße** und biegen halb rechts in den **Exerzierplatz** ein. Folgen Sie dem Straßenverlauf für 170 m.
- Verlassen Sie den **Exerzierplatz** und fahren weiter geradeaus auf die Straße **Ziegelteich**. Folgen Sie dem Straßenverlauf für 410 m.
- Verlassen Sie die Straße **Ziegelteich** und fahren weiter geradeaus auf den **Stresemannplatz**. Folgen Sie dem Straßenverlauf für 10 m.
- Verlassen Sie den **Stresemannplatz** und biegen links in die Straße **Sophienblatt** ein. Folgen Sie dem Straßenverlauf für 15 m.
- Verlassen Sie die Straße **Sophienblatt** und fahren weiter geradeaus auf die **Andreas-Gayk-Straße**. Folgen Sie dem Straßenverlauf für ca. 190 m.
- Sie sind nach an Ihrem Fahrtziel, der **Andreas-Gayk-Straße** in **Kiel** angekommen

Den öffentlichen Parkplatz (kostenpflichtig) auf dem Innenhof des Neuen Rathauses finden Sie wie folgt:

- Verlassen Sie die Straße **Sophienblatt** und biegen rechts in die Straße **Ziegelteich**
- Verlassen Sie die Straße **Ziegelteich** biegen links in die **Kaistraße**
- Nach ca. 100 m biegen Sie links auf den Parkplatz ab.

Straßenkarte Innenstadt Kiel

