






KIEL-MARKETING

## Anfahrtsbeschreibung aus Richtung Hamburg

Kiel- Marketing GmbH/e.V.  
Andreas-Gayk-Str. 31 b  
Neues Rathaus – EG  
24103 Kiel

Geschäftsbereiche:  
Tourismus – Tourist- Information Kiel  
Sailing & Business  
City- und Stadtmanagement

- Fahren Sie die **A7** bis zum Autobahndreieck **Bordesholm** 
  - Wechseln Sie am Autobahndreieck Bordesholm von der **A7** auf die **A215** in Richtung A215, Kiel . Folgen Sie der A215 für ca.21 km 
  - Sie passieren jetzt die Ortseinfahrt von **Kiel**. 
  - Verlassen Sie die **A215** in Richtung Zentrum, Fähren und fahren auf die **L325**. Folgen Sie dem Straßenverlauf für 15 m.
  - Verlassen Sie die **L325** und fahren weiter geradeaus auf den **Schützenwall**. Folgen Sie dem Straßenverlauf für 900 m.
  - Verlassen Sie den **Schützenwall** und fahren weiter geradeaus auf den **Schützenwall**. Folgen Sie dem Straßenverlauf für 200 m.
  - Verlassen Sie den **Schützenwall** und fahren weiter geradeaus auf die **Adelheidstraße**. Folgen Sie dem Straßenverlauf für 70 m.
  - Verlassen Sie die **Adelheidstraße** und biegen halb rechts in den **Exerzierplatz** ein. Folgen Sie dem Straßenverlauf für 170 m.
  - Verlassen Sie den **Exerzierplatz** und fahren weiter geradeaus auf die Straße **Ziegelteich**. Folgen Sie dem Straßenverlauf für 410 m.
  - Verlassen Sie die Straße **Ziegelteich** und fahren weiter geradeaus auf den **Stresemannplatz**. Folgen Sie dem Straßenverlauf für 10 m.
  - Verlassen Sie den **Stresemannplatz** und biegen links in die Straße **Sophienblatt** ein. Folgen Sie dem Straßenverlauf für 15 m.
  - Verlassen Sie die Straße **Sophienblatt** und fahren weiter geradeaus auf die **Andreas-Gayk-Straße**. Folgen Sie dem Straßenverlauf für ca. 190 m.
  - Sie sind nach an Ihrem Fahrtziel, der **Andreas-Gayk-Straße** in **Kiel** angekommen
- Den öffentlichen Parkplatz ( kostenpflichtig ) auf dem Innenhof des Neuen Rathauses finden Sie wie folgt:**
- Verlassen Sie die Straße **Sophienblatt** und biegen rechts in die Straße **Ziegelteich**
  - Verlassen Sie die Straße **Ziegelteich** biegen links in die **Kaistraße**
  - Nach ca. 100 m biegen Sie links auf den Parkplatz ab.

# Straßenkarte Grossraum Kiel



# Straßenkarte Innenstadt Kiel

